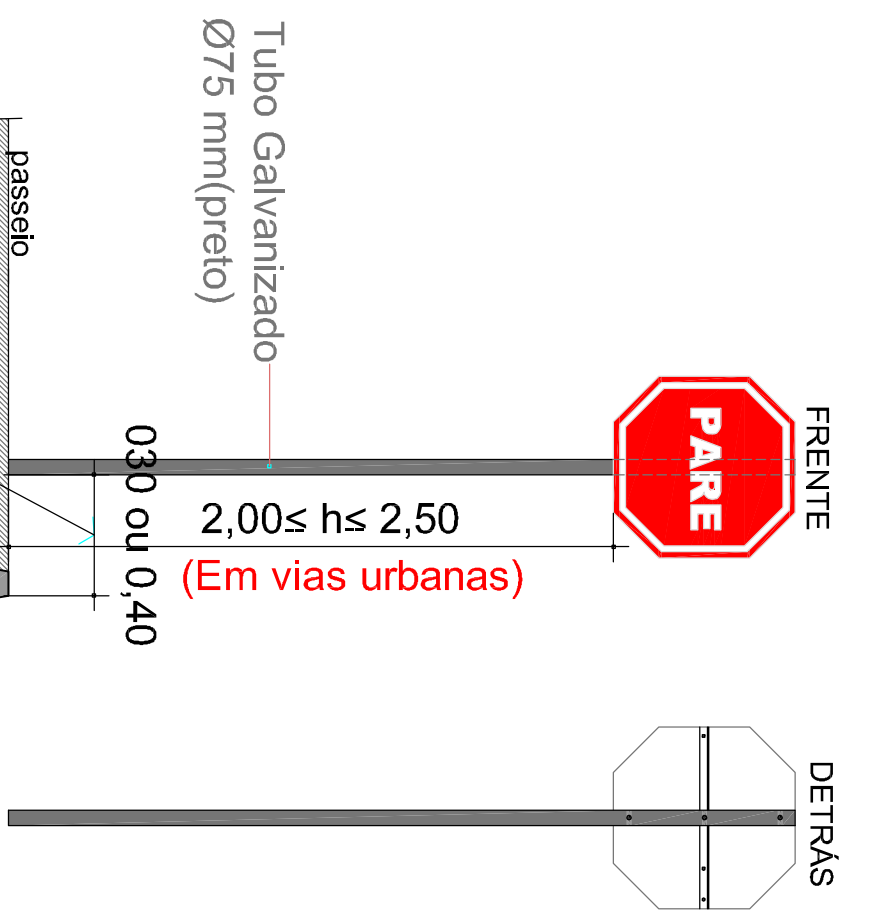


OBS.: Esse modelo será utilizado para placas de Sinalização de PARE para vias urbanas.
 --> Detalhe em anexo com medidas.



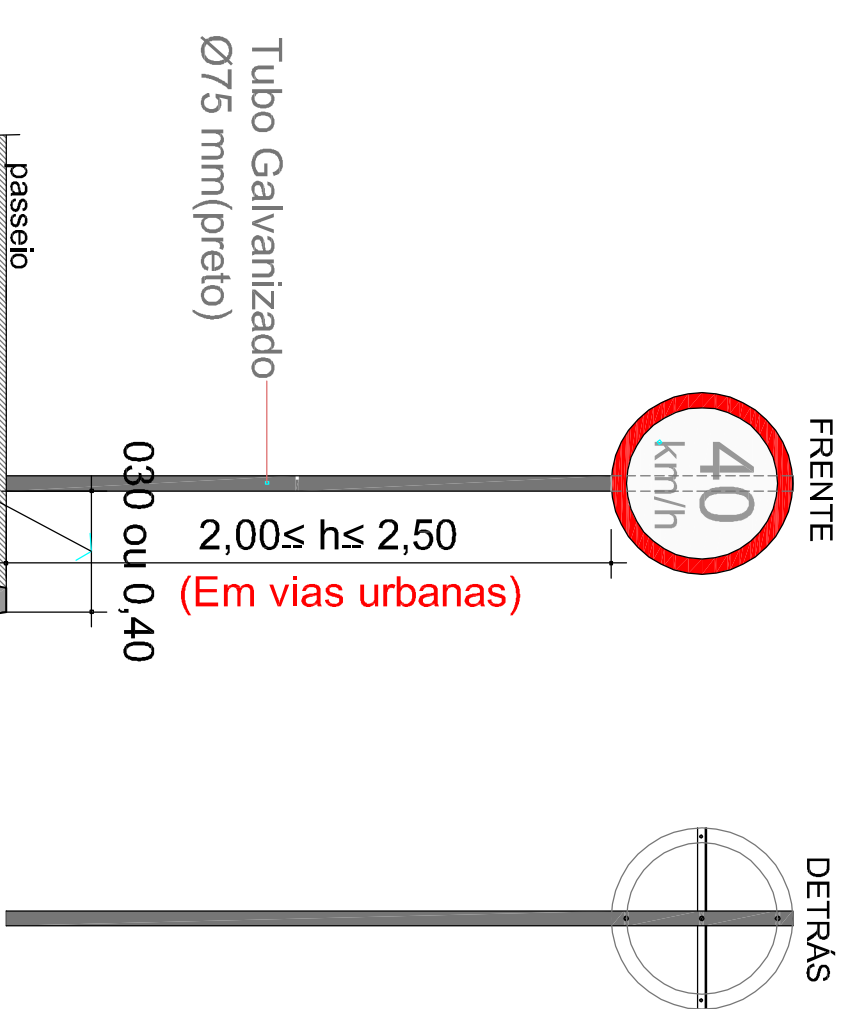
0,30m (trechos retos da via)
 0,40m (nos trechos em curva)

VISTA - PLACA SINALIZAÇÃO

ESC.: 1/25

Dados retirados do Manual Brasileiro de sinalização de trânsito (CONTRAN) VOL I

OBS.: Esse modelo será utilizado para placas de sinalização de Velocidade (40km/h, 80km/h), para vias urbanas.
 --> Detalhe com medidas anexo ao projeto.



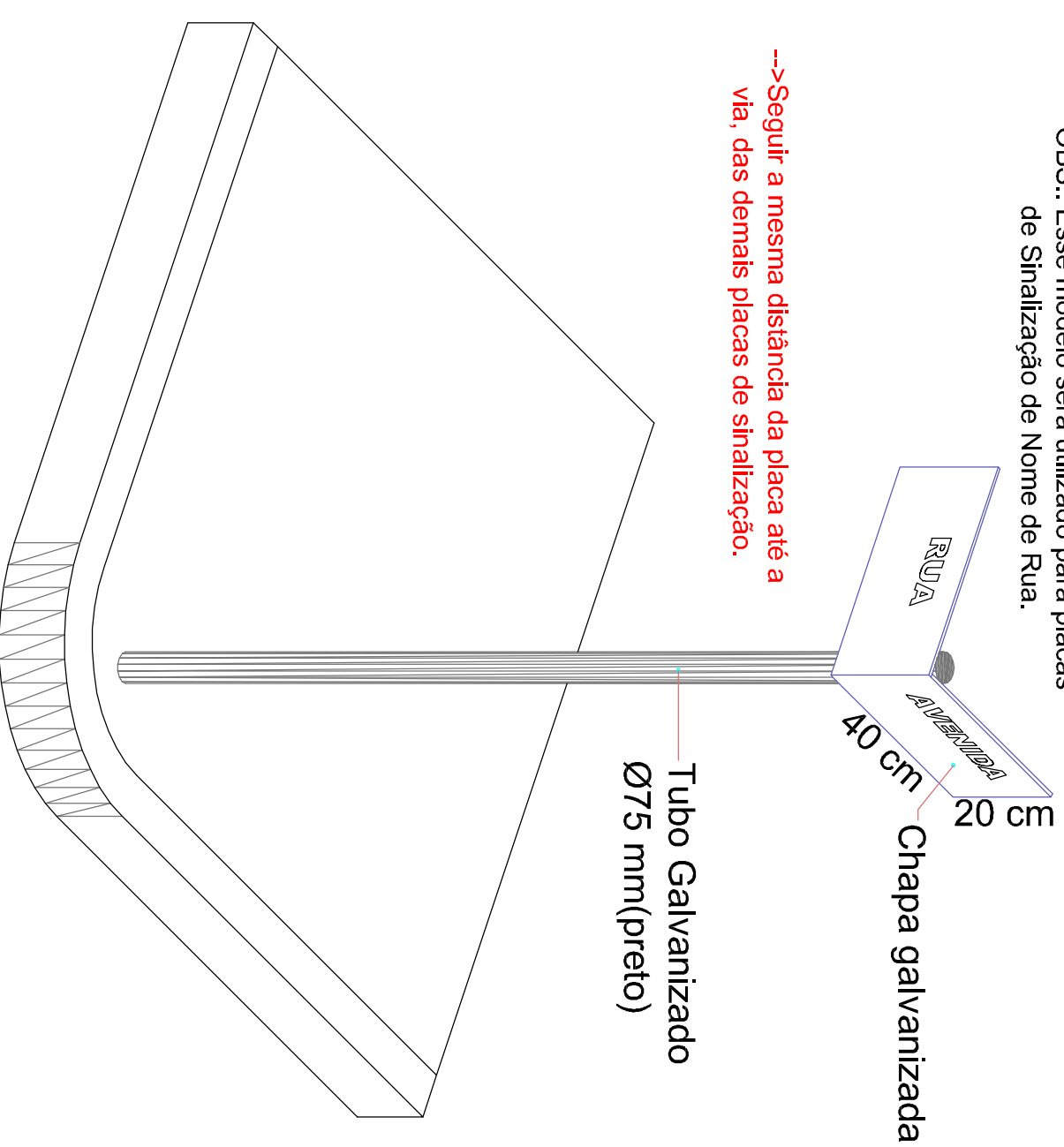
0,30m (trechos retos da via)
 0,40m (nos trechos em curva)

VISTA - PLACA SINALIZAÇÃO

ESC.: 1/25

Dados retirados do Manual Brasileiro de sinalização de trânsito (CONTRAN) VOL I

OBS.: Esse modelo será utilizado para placas de Sinalização de Nome de Rua.



VISTA - PLACA COM NOMES DE RUAS

ESC.: 1/25



AMERIOS

ASSOCIAÇÃO DOS MUNICÍPIOS DO ENTRE RIOS-SC

BOA JESUS DO OESTE - CUNHA - CUNHA FLORES DO SERTÃO
 IBICEMINHA - MARAVILHA - MORTETO - PALMITOS - RIBEZUELA - ROMELOMANGA - SALTINHO
 SANTA TEREZINHA DO PROGRESSO - SÃO MIGUEL DA BOA VISTA - SAULADARES - TIGRETTINOS

ENDEREGO:
 Av. Euclides da Cunha, 160 - Cx. P. 47 - Centro
 89.874-000 - MARAVILHA - Santa Catarina
 Fone/Fax: (0**49) 664-0282 - e-mail: amerios@amerios.org.br
 CNPJ 00.961.206/0001-88

MUNICÍPIO DE SALTINHO

PROJETO DE PAVIMENTAÇÃO ASFALTICA
RUA PROFESSOR HUGO ROPKE

RESPONSÁVEL TÉCNICO:
 ENGENHEIRA CIVIL
 CREA/SC: 090319-0
 REG. INAC.: 230654897-1

CARLINE JOICE HACKENHAAR

EMPENHADOR:
 GEOMATEMÁTICO
 SGT S/ENGENHEIRO DE AGRICULTURA/TOPOGRAFIA

EDUARDO EVANGELISTA PADILHA

PROPRIETÁRIO:
 MUNICÍPIO DE SALTINHO-SC

LOCAL:
 PERÍMETRO URBANO

PROPRIETÁRIO:
 MUNICÍPIO DE SALTINHO-SC

PROPRIETÁRIO:
 LUIZ DE PARIS

PROPRIETÁRIO:
 CAMILLA GREGÓRIO RECH

PROPRIETÁRIO:
 2015/SALTINHO/MARCO/PAV RUA PROPE HUGO ROPKE

PROPRIETÁRIO:
 Camp, Clarice

06