PRODUCED BY AN AUTODESK EDUCATIONAL PRODUCT

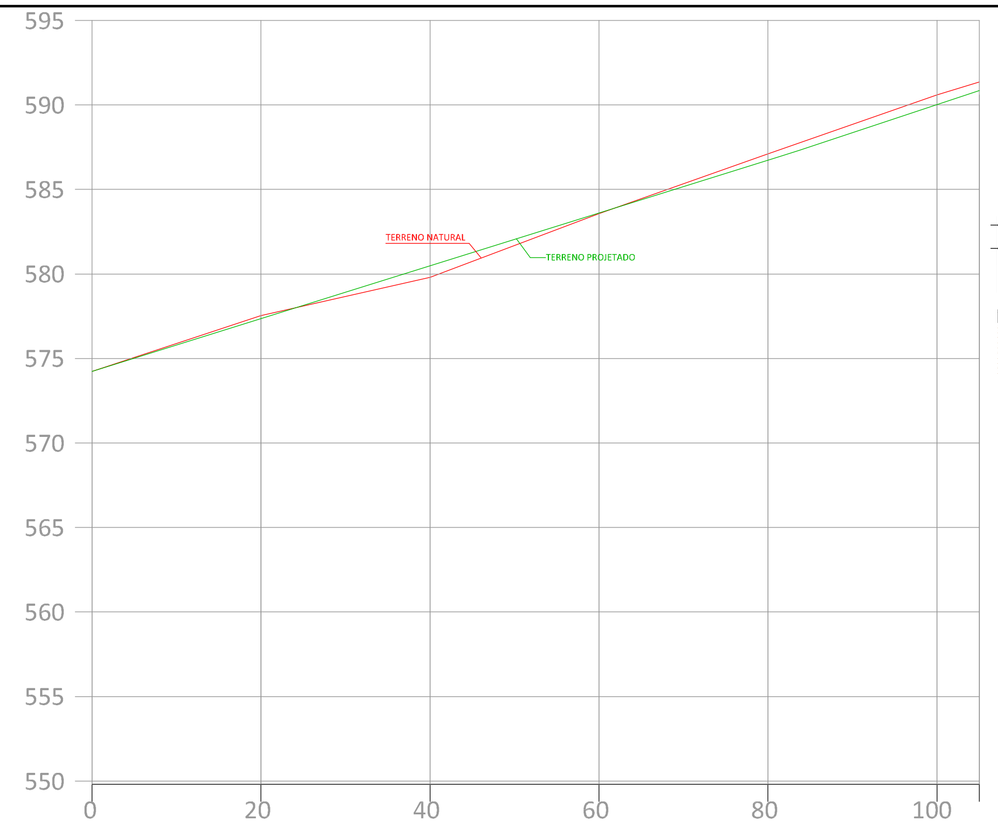


| ESTACA | DISTÂNCIA | COTAS | CORTE e ATERRO |
|---|---|---|---|
| 0 | | 574.239 | ------- |
| | 20.000 | | |
| 1 | | 577.544 | Aterro 18cm |
| | 20.000 | | |
| 2 | | 579.813 | Aterro 65cm |
| | 20.000 | | |
| 3 | | 583.580 | Aterro 2cm |
| | 20.000 | | |
| 4 | | 587.104 | Corte 37cm |
| | 20.000 | | |
| 5 | | 590.601 | Corte 58cm |
| | 4.981 | | |
| 5+4.981 | | 591.345 | Corte 50cm |

## PERFIL LONGITUDINAL
ESC:H:1:500
ESC:V:1:250

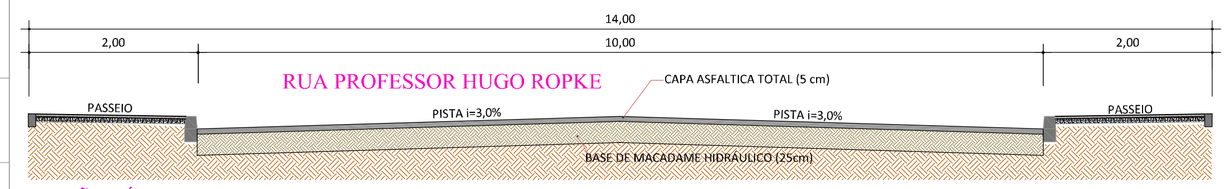


## SEÇÃO TÍPICA
ESCALA:1/50

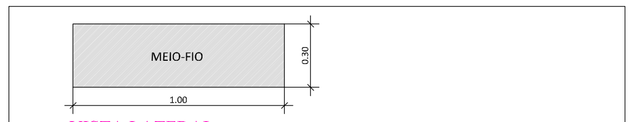


VISTA LATERAL

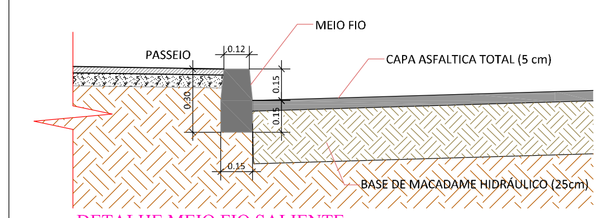


DETALHE MEIO FIO SALIENTE
ESCALA:1/20

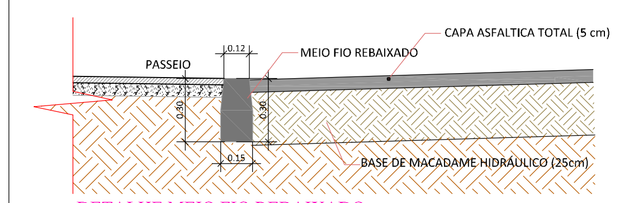


DETALHE MEIO FIO REBAIXADO
ESCALA:1/20

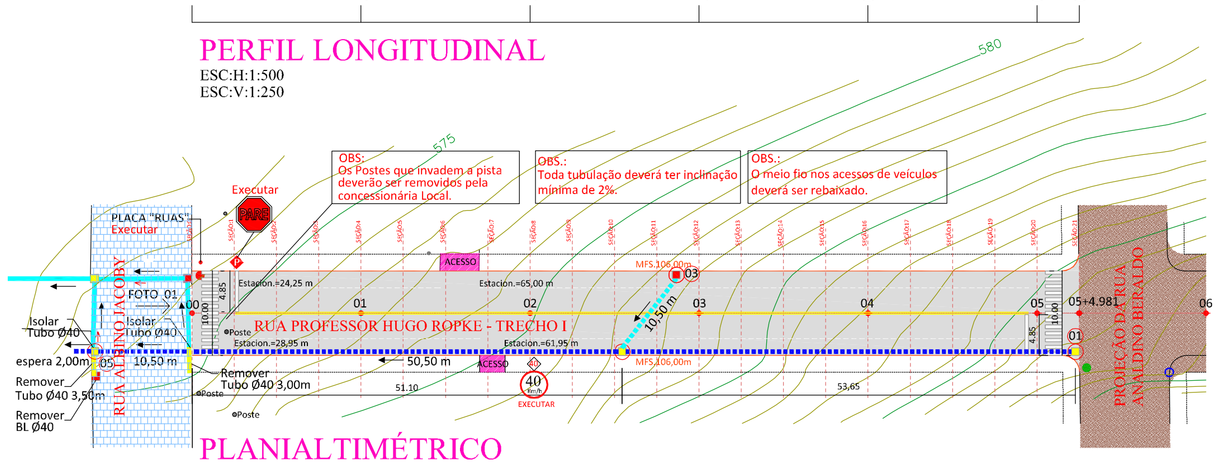


## PLANIALTIMÉTRICO
ESC:1/500

**DADOS DO PROJETO:**

PAVIMENTAÇÃO SOBRE BASE:
BASE MACADAME HIDRÁULICO= 1.051,55 m²
CAPA ASFÁLTICA TOTAL= 1.051,55m²
MEIO-FIO (Saliente)= 212,00 m

DRENAGEM:
TUBULAÇÃO Ø40= 10,50m
TUBULAÇÃO Ø60= 116,00m
BOCAS DE LOBOS Ø40= 1un.
BOCAS DE LOBOS Ø60= 4un.
REMOÇÃO BOCA DE LOBO Ø40= 1un.
REMOÇÃO TUBULAÇÃO Ø40=6,50m

PINTURA DE SINALIZAÇÃO:
FAIXA DE ESTACIONAMENTO= 180,15 m
FAIXA AMARELA (EIXO)= 93,85x (2) = 187,70m
FAIXA DE SEGURANÇA (PARE)= 9,70 m
FAIXA DE PEDESTRE= 20,00 m

SINALIZAÇÃO:
PLACA "NOME DE RUA"= 1 Un.
PLACA "PARE"= 1 Un.
PLACA VELOCIDADE (40Km/h)= 1 Un.

FOTO 01

FOTO 02

DRENAGEM PLUVIAL EXISTENTE
- TUBULAÇÃO Ø20cm
- TUBULAÇÃO Ø30cm
- TUBULAÇÃO Ø40cm
- TUBULAÇÃO Ø60cm
- TUBULAÇÃO Ø80cm
- TUBULAÇÃO Ø100cm
- BOCA LOBO Ø20cm
- BOCA LOBO Ø30cm
- BOCA LOBO Ø40cm
- BOCA LOBO Ø60cm
- BOCA LOBO Ø80cm
- BOCA LOBO Ø100cm

DRENAGEM PLUVIAL À EXECUTAR
- TUBULAÇÃO Ø30cm
- TUBULAÇÃO Ø40cm
- TUBULAÇÃO Ø60cm
- TUBULAÇÃO Ø100cm
- BOCA LOBO Ø30cm
- BOCA LOBO Ø40cm
- BOCA LOBO Ø60cm
- BOCA LOBO Ø100cm

AMERIOS

ASSOCIAÇÃO DOS MUNICÍPIOS DO ENTRE RIOS-SC
BOM JESUS-DO OESTE-CARBI-CUNHA PORÃ-CUNHATÁ-FLOR DO SERTÃO
IRACEMINHA-MARAVILHA-MODELO-PALMITOS-RIQUEZA-ROMELÂNDIA-SALTINHO
SANTA TEREZINHA DO PROGRESSO-SÃO MIGUEL DA BOA VISTA-SAUDADES-TIGRINHOS

ENDEREÇO:
Av. Euclides da Cunha, 160 - Cx. P. 47 - Centro
89.874-000 - MARAVILHA - Santa Catarina
Fone/Fax: (0**49) 664-0282 - e-mail: amerios@amerios.org.br
CNPJ 00.961.206/0001-88

MUNICÍPIO DE SALTINHO

OBRA:
PROJETO DE PAVIMENTAÇÃO ASFALTICA
RUA PROFESSOR HUGO ROPKE - Trecho I

RESPONSÁVEL TÉCNICO:
ENGENHEIRA CIVIL
CREA/SC: 090319-0
REG. NAC.: 2506548897-1
CARLINE JOICE HACKENHAAR

CARIMBO:

ESPECIFICAÇÕES:
PLANIMETRIA, PERFIL LONGITUDINAL
E SEÇÃO TÍPICA

TOPÓGRAFO:
ALEXANDRE L. PADILHA
GEOMETRA-TECNICO
CREA/SC 95.849-8
SAF-Serviços de Agrimensura e Topografia

PROPRIETÁRIO:
MUNICÍPIO DE SALTINHO-SC

PROPRIETÁRIO:
LUIZ DE PARIS

LOCAL:
PERÍMETRO URBANO

FOLHA:
01

DESENHO:
CAMILA GREGÓRIO RECH

N° DESENHO:
2015/SALTINHO/MARÇO/PAV.RUA PROF°.HUGO ROPKE

DATA:
ABRIL/2015

ESCALA:
INDICADA

Comp.Clarice

PRODUCED BY AN AUTODESK EDUCATIONAL PRODUCT
PRODUCED BY AN AUTODESK EDUCATIONAL PRODUCT
PRODUCED BY AN AUTODESK EDUCATIONAL PRODUCT